

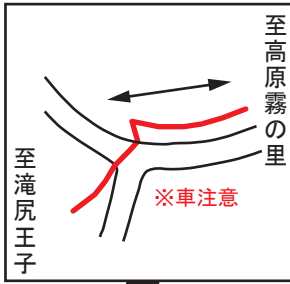
熊野古道中辺路トレイルラン コース図案

約31km

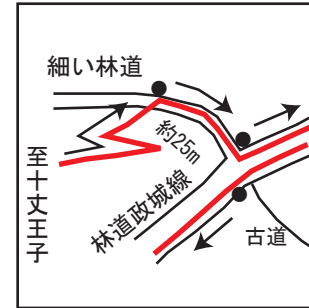
WC : トイレ
 (水) : 天然水
 AS : エイドステーション

2008. 09. 19

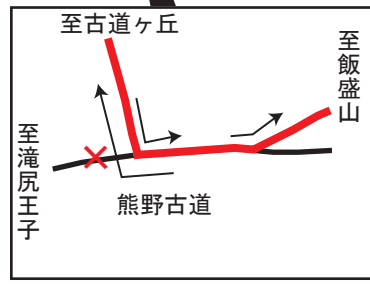
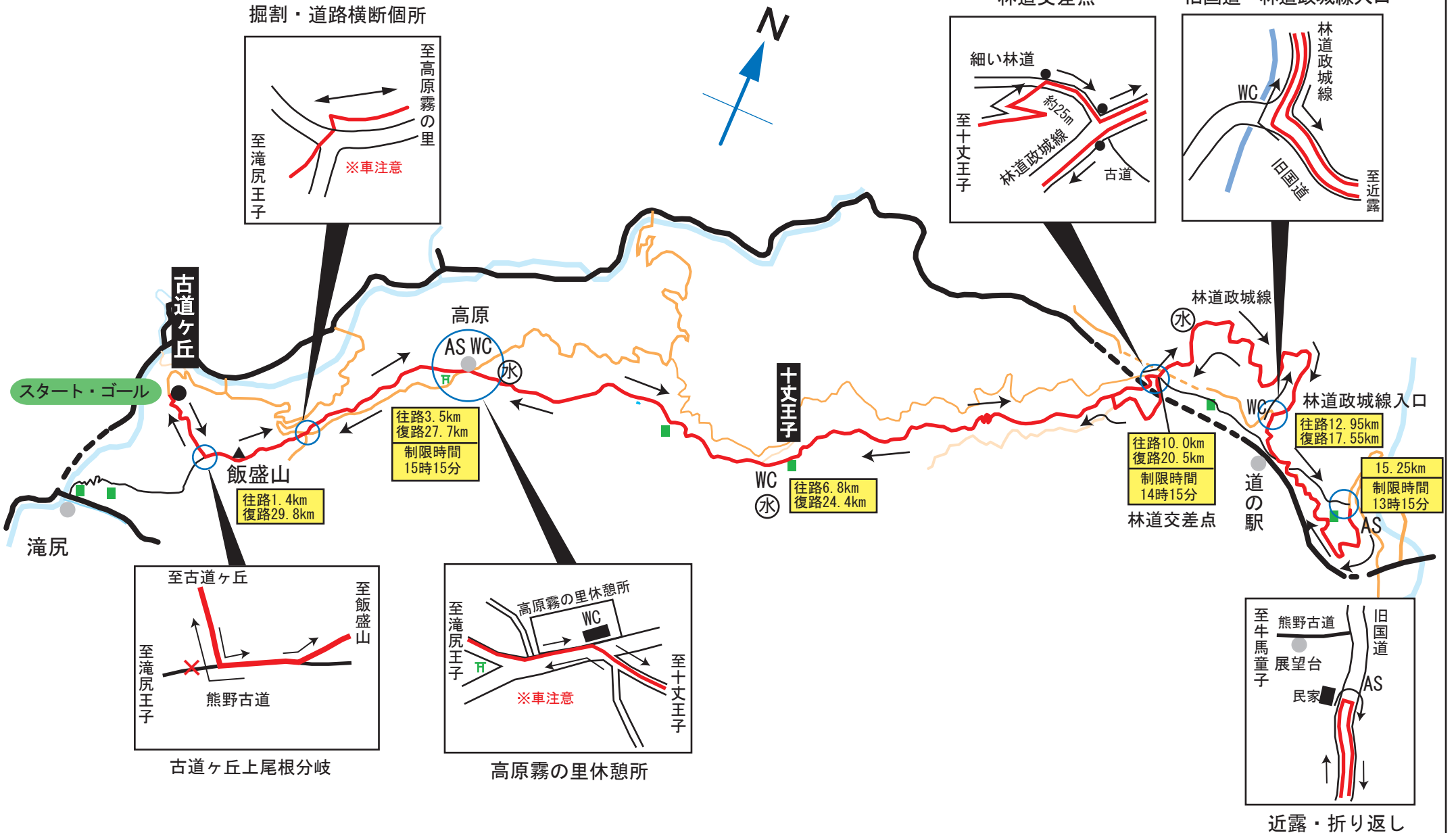
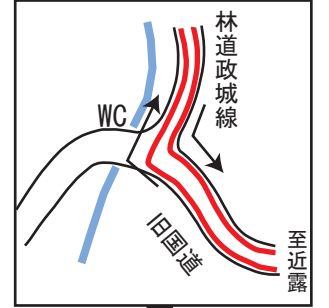
掘割・道路横断箇所



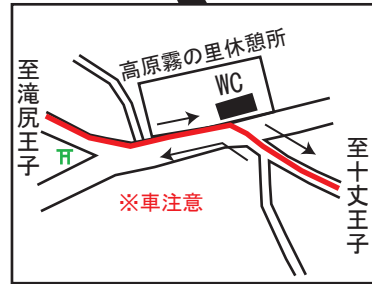
林道交差点



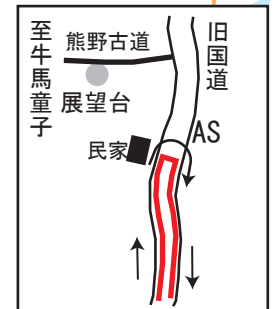
旧国道・林道政城線入口



古道ヶ丘上尾根分岐



高原霧の里休憩所



近露・折り返し